

Η ΓΕΩΓΡΑΦΙΑ ΕΙΝΑΙ ΠΟΛΥ ΚΟΥΛ!

ΑΚΤΙΒΙΤΙ ΜΠΟΥΚ
ΓΙΑ ΜΕΓΑΛΟΥΣ

3



διόπτρα

ΠΟΛΙΤΙΚΟΣ ΠΑΓΚΟΣΜΙΟΣ ΧΑΡΤΗΣ



ΒΟΡΕΙΑ ΚΑΙ ΝΟΤΙΑ ΑΜΕΡΙΚΗ

1. ΜΠΕΛΙΖ
2. ΓΟΥΑΤΕΜΑΛΑ
3. ΕΛ ΣΑΛΒΑΔΟΡ
4. ΟΝΔΟΥΡΑ
5. ΝΙΚΑΡΑΓΟΥΑ
6. ΚΟΣΤΑ ΡΙΚΑ
7. ΠΑΝΑΜΑΣ
8. ΜΠΑΧΑΜΕΣ
9. ΚΟΥΒΑ
10. ΤΖΑΜΑΙΚΑ
11. ΑΙΤΗ
12. ΔΟΜΙΝΙΚΑΝΗ ΔΗΜΟΚΡΑΤΙΑ
13. ΑΓΙΟΣ ΧΡΙΣΤΟΦΟΡΟΣ ΚΑΙ ΝΕΒΙΣ
14. ΑΝΤΙΓΟΥΑ ΚΑΙ ΜΠΑΡΜΠΟΥΝΤΑ
15. ΔΟΜΙΝΙΚΑ
16. ΑΓΙΑ ΛΟΥΚΙΑ
17. ΜΠΑΡΜΠΕΙΝΤΟΣ
18. ΑΓ. ΒΙΚΕΝΤΙΟΣ ΚΑΙ ΓΡΕΝΑΔΙΝΕΣ
19. ΓΡΕΝΑΔΑ
20. ΤΡΙΝΙΤΑΝΤ ΚΑΙ ΤΟΜΠΑΓΚΟ
21. ΓΑΛΛΙΚΗ ΓΟΥΙΑΝΑ (ΓΑΛΛΙΑ)

ΕΥΡΩΠΗ

1. ΙΡΛΑΝΔΙΑ
2. ΚΑΤΩ ΧΩΡΕΣ
3. ΒΕΛΓΙΟ
4. ΛΟΥΞΕΜΒΟΥΡΓΟ
5. ΕΛΒΕΤΙΑ
6. ΑΝΔΟΡΑ
7. ΜΟΝΑΚΟ
8. ΛΙΧΤΕΝΣΤΑΙΝ
9. ΤΣΕΧΙΑ
10. ΑΥΣΤΡΙΑ
11. ΣΛΟΒΕΝΙΑ
12. ΑΓΙΟΣ ΜΑΡΙΝΟΣ
13. ΒΑΤΙΚΑΝΟ
14. ΣΛΟΒΑΚΙΑ
15. ΟΥΓΓΑΡΙΑ
16. ΚΡΟΑΤΙΑ
17. ΣΕΡΒΙΑ
18. ΒΟΥΣΝΙΑ ΚΑΙ ΕΡΖΕΓΟΒΙΝΗ
19. ΜΑΥΡΟΒΟΥΝΙΟ
20. ΚΟΣΟΒΟ
21. ΒΟΡΕΙΑ ΜΑΚΕΔΟΝΙΑ
22. ΑΛΒΑΝΙΑ
23. ΜΟΛΔΑΒΙΑ

ΑΦΡΙΚΗ

1. ΙΣΗΜΕΡΙΝΗ ΓΟΥΙΝΕΑ
2. ΣΑΟ ΤΟΜΕ ΚΑΙ ΠΡΙΝΣΙΠΕ
3. ΔΗΜΟΚΡΑΤΙΑ ΤΟΥ ΚΟΝΓΚΟ
4. ΚΕΝΤΡΙΚΗ ΑΦΡΙΚΑΝΙΚΗ ΔΗΜΟΚΡΑΤΙΑ
5. ΟΥΓΚΑΝΤΑ
6. ΡΟΥΑΝΔΑ
7. ΜΠΟΥΡΟΥΝΔΙ
8. ΤΖΙΜΠΟΥΤΙ

ΑΣΙΑ

1. ΛΙΒΑΝΟΣ
2. ΙΣΡΑΗΛ
3. ΠΑΛΑΙΣΤΙΝΗ
4. ΙΟΥΡΑΝΙΑ
5. ΓΕΩΡΓΙΑ
6. ΑΡΜΕΝΙΑ
7. ΑΖΕΡΜΠΑΪΤΖΑΝ
8. ΚΟΥΒΕΪΤ
9. ΜΠΑΧΡΕΪΝ
10. ΚΑΤΑΡ
11. ΗΝΘΜΕΝΑ ΑΡΑΒΙΚΑ ΕΜΙΡΑΤΑ
12. ΤΑΤΖΙΚΙΣΤΑΝ
13. ΜΠΟΥΤΑΝ
14. ΜΠΑΝΓΚΛΑΝΤΕΣ
15. ΣΙΓΚΑΠΟΥΡΗ
16. ΜΠΡΟΥΝΕΪ
17. ΑΝΑΤΟΛΙΚΟ ΤΙΜΟΡ



ΑΝΤΑΡΚΤΙΚΗ

ΠΡΙΝ ΞΕΚΙΝΗΣΕΙΣ ΝΑ ΛΥΝΕΙΣ...

Γεια! Αρχιγεωγραφόπουλο εδώ!

Ελπίζω αυτό το βιβλίο δραστηριοτήτων να σε κάνει να ξαναγιώσεις παιδιά και να σου φουντώσει τη σπίθα για εξερεύνηση, ταξίδια και νέες γνώσεις! Μην το δεις σαν τεστ γνώσεων κι αρχίσεις απλώς να προσπερνάς ό,τι δεν ξέρεις, κυρίως γιατί αυτό θα ήταν κάπως βαρετό. Ο καλύτερος τρόπος για να απολαύσεις το βιβλίο που κρατάς είναι να αξιοποιήσεις την κάθε άσκηση κι ερώτηση σαν μια αφορμή να ανοίξεις το ίντερνετ (ή κάνα βιβλίο!) και να ψάξεις την απάντηση!



ΧΡΗΣΙΜΕΣ ΠΡΟΤΑΣΕΙΣ:

Αυτό το βιβλίο είναι ακόμα πιο απολαυστικό όταν το διαβάζεις με παρέα! Μη σου πω πως μπορείς να το λύσεις με φίλους και να κρατάτε πόντους για έξτρα ίντριγκα!

.....

Μπορείς να κάνεις αναζήτηση και μέσα στη σελίδα μας «Η γεωγραφία είναι πολύ κουλ» στο facebook - μπαίνεις και πατάς το εικονίδιο 🌐 και ψάχνεις με λέξεις-κλειδιά!

.....

Όσο λύνεις, έχε μαζί σου ένα μολυβάκι για να σημειώνεις τις απορίες που θα σου δημιουργούνται στη σελίδα στο τέλος του βιβλίου (ή όπου αλλού θες, τέλος πάντων!) ώστε να τις έχεις μαζεμένες!

ΧΑΛΑΡΗ ΑΝΤΙΣΤΟΙΧΙΣΟΥΛΑ

ΓΙΑ ΖΕΣΤΑΜΑ

Αντιστοίχισε την κάθε χώρα
με την πρωτεύουσά της!

- | | |
|-----------------------|----------------------|
| <u>Γεωργία</u> ● | ● <u>Δαμασκός</u> |
| <u>Κούβα</u> ● | ● <u>Πιονγιάνγκ</u> |
| <u>Νορβηγία</u> ● | ● <u>Τιφλίδα</u> |
| <u>Συρία</u> ● | ● <u>Βουκουρέστι</u> |
| <u>Ταϊλάνδη</u> ● | ● <u>Όσλο</u> |
| <u>Σουδάν</u> ● | ● <u>Χαρτούμ</u> |
| <u>Βόρεια Κορέα</u> ● | ● <u>Σούβα</u> |
| <u>Φίτζι</u> ● | ● <u>Αβάνα</u> |
| <u>Ρουμανία</u> ● | ● <u>Λίμα</u> |
| <u>Περου</u> ● | ● <u>Μπανγκόκ</u> |

ΓΙΑΤΙ ΚΑΠΟΙΑ ΚΡΑΤΗ ΑΛΛΑΖΟΥΝ ΠΡΩΤΕΥΟΥΣΑ;

Στη γεωγραφία στο σχολείο, θυμάμαι ότι η δασκάλα μάς πήγαινε στον χάρτη ήπειρο-ήπειρο και μαθαίναμε το κάθε κράτος με την πρωτεύουσά του. Ιταλία-Ρώμη, Περού-Λίμα, Μαρόκο-Ραμπάτ.

Έλα όμως που, αν απομνημονεύσεις μια τέτοια πληροφορία, δεν σημαίνει πως θα κοιμάσαι για πάντα ήσυχα το βράδυ! Η πιθανότητα να αλλάξει η πρωτεύουσα ενός κράτους είναι όχι μόνο υπαρκτή, αλλά και μεγάλη! Οι λόγοι για τους οποίους ένα κράτος μπορεί να αλλάξει πρωτεύουσα είναι πολλοί!

Ας πάρουμε για παράδειγμα την Αίγυπτο. Η πρωτεύουσά της τη στιγμή που γράφεται αυτό το βιβλίο είναι το Κάιρο! Στην ευρύτερη περιοχή του Καΐρου ζουν γύρω στα 20 εκατομμύρια άτομα, και ΚΑΘΕ ΜΕΡΑ γίνεται το έλα να δεις από κίνηση στους δρόμους της πόλης. Τα κτίρια όλων των υπηρεσιών και των υπουργείων είναι σκόρπια μέσα στην πρωτεύουσα, πράγμα που τους κάνει τη ζωή δύσκολη. Βάλε και το ότι οι περισσότερες κατοικίες είναι παλιές και δεν αρκούν για τις ανάγκες στέγασης όλου αυτού του κόσμου. Οπότε σε κάποια φάση είπαν «τόση άπλα έχουμε στη Σαχάρα, δεν πάμε πιο κει να χτίσουμε μια νέα πρωτεύουσα, όπου όλα θα είναι καινούρια, οργανωμένα και νοικοκυρεμένα;».

Και όντως, αυτή η νέα πρωτεύουσα έχει ήδη αρχίσει να χτίζεται και να παίρνει μορφή, ανατολικά από το Κάιρο, μέσα στην ξεραιία της ερήμου. Εκεί θα στεγάζονται σε μια γειτονιά όλα τα υπουργεία και ό,τι έχει να κάνει με την κυβέρνηση. Θα υπάρχουν επίσης γειτονιές με κατοικίες, χώροι άθλησης, ένα πάρκο με πράσινους χώρους 6 φορές μεγαλύτερο από το Σέντραλ Παρκ στη Νέα Υόρκη (!), πανεπιστήμια... ό,τι θες!



Μια παρόμοια φάση περνάει και η μακρινή Ινδονησία. Η πρωτεύουσα της Ινδονησίας από το 1950 μέχρι και σήμερα είναι η Τζακάρτα, γνωστή για το λιμάνι της και την πολυκοσμία της. Η έκτασή της είναι περίπου όσο Η ΜΙΣΗ ΡΟΔΟΣ, κι εκεί ζουν γύρω στα 10 εκατομμύρια άτομα - όσο όλος ο πληθυσμός της Ελλάδας! Πόσο πυκνοκατοικημένη πόλη!

Το πρόβλημα, λοιπόν, με την Τζακάρτα είναι πως κυριολεκτικά ΒΟΥΛΙΑΖΕΙ! Κάθε χρόνο βυθίζεται κατά περίπου 25 εκατοστά, κάτι που είναι ανησυχητικά γρήγορο! Άσε που έχουν και συχνές πλημμύρες, οπότε καταλαβαίνεις ότι η κατάσταση δεν είναι ούτε βολική ούτε ασφαλής!

Γι' αυτό μαζεύτηκαν πριν από μερικά χρόνια και αποφάσισαν να χτίσουν μια καινούρια και ασφαλή πρωτεύουσα από το μηδέν! Εκεί θα βρίσκεται το καινούριο προεδρικό μέγαρο, ένα σωρό κτίρια της κυβέρνησης και χιλιάδες σπίτια. Η νέα πρωτεύουσα θα λέγεται Νουσαντάρα και θα βρίσκεται πάνω στο Βόρνεο, που είναι το μεγαλύτερο νησί της νοτιοανατολικής Ασίας.

Παρεμπιπτόντως, το νησί Βόρνεο δεν ανήκει όλο στην Ινδονησία! Είναι χωρισμένο μεταξύ τριών κρατών: της Ινδονησίας, της Μαλαισίας και του Μπρουνέι.

Πριν προχωρήσεις, άνοιξε τους χάρτες στο κινητό σου και ψάξε να δεις πόσο μικρό είναι το Μπρουνέι. Ύστερα ψάξε για τη συλλογή αυτοκινήτων του σουλτάνου του μικρού αυτού κράτους.

Δεν θα απογοητευτείς.



ΠΟΙΕΣ ΑΠΟ ΤΙΣ ΠΑΡΑΚΑΤΩ ΠΡΩΤΕΥΟΥΣΕΣ ΕΧΟΥΝ ΠΑΝΩ ΑΠΟ 5 ΕΚΑΤΟΜΜΥΡΙΑ ΠΛΗΘΥΣΜΟ;

Βοήθεια: Αν και συνολικά στον κόσμο υπάρχουν καμιά 20αριά πρωτεύουσες με πληθυσμό πάνω από 5 εκατομμύρια, μεταξύ των παρακάτω υπάρχουν μόνο 4 από αυτές!

Ντάκα, Μπανγκλαντές

Σαντιάγκο, Χιλή

Ρώμη, Ιταλία

Καράκας, Βενεζουέλα

Μόσχα, Ρωσία

Βαγδάτη, Ιράκ

Βιέννη, Αυστρία

Τόκιο, Ιαπωνία

Ανταναναρίβο, Μαδαγασκάρη

Ντίλι, Ανατολικό Τιμόρ

Νομίζω σε άκουσα να αναρωτιέσαι τι στο καλό είναι πάλι το Ανατολικό Τιμόρ. Είναι ένα μικρούλι κράτος της νοτιοανατολικής Ασίας που ήταν πορτογαλική αποικία για 200 χρόνια! Αν ψάξεις στη σελίδα μας, θα βρεις αναλυτικό σχετικό ποστ!

ΔΙΑΛΕΞΕ ΤΟ ΣΩΣΤΟ!

Σε ποια χώρα βρίσκεται η Τοσκάνη;

A: ΕΛΒΕΤΙΑ

B: ΙΤΑΛΙΑ

Γ: ΚΥΠΡΟΣ

Ποια σημερινή χώρα ήταν παλιά η Περσία;

A: ΙΡΑΝ

B: ΙΝΔΙΑ

Γ: ΣΥΡΙΑ

Ποια από τις παρακάτω χώρες ήταν κομμάτι της Σοβιετικής Ένωσης;

A: ΚΑΖΑΚΣΤΑΝ

B: ΜΠΟΥΤΑΝ

Γ: ΤΑΪΒΑΝ

Σε ποια χώρα ανήκουν τα νησιά Γκαλαπάγκος;

A: ΗΝΩΜΕΝΟ ΒΑΣΙΛΕΙΟ

B: ΕΚΟΥΑΔΟΡ

Γ: ΑΥΣΤΡΑΛΙΑ

ΒΡΕΣ ΤΑ ΚΡΑΤΗ ΠΟΥ ΒΡΙΣΚΟΝΤΑΙ ΣΤΟΝ ΧΑΡΤΗ!



- 1 Μαυριτανία _____
- 2 _____
- 3 _____
- 4 _____
- 5 _____
- 6 _____

- 7 _____
- 8 _____
- 9 _____
- 10 _____
- 11 _____

ΑΝΤΙΣΤΟΙΧΙΣΗ

Αντιστοίχισε το κάθε μέρος και την κάθε θάλασσα με τον ωκεανό στον οποίο βρίσκεται.

- Νησί του Πέτρου Α'
- Νησί των Χριστουγέννων
- Αραβική Θάλασσα
- Νησί του Πάσχα
- Βερίγγειος Θάλασσα
- Αρχιπέλαγος Σβάλμπαρντ
- Πέρασμα του Ντρέικ
- Κανάρια Νησιά
- Λευκή Θάλασσα
- Καραϊβική Θάλασσα
- Ειρηνικός Ωκεανός
- Ατλαντικός Ωκεανός
- Ινδικός Ωκεανός
- Αρκτικός Ωκεανός
- Ανταρκτικός Ωκεανός

ΜΠΟΝΟΥΣ!

Μόνο το 29% της συνολικής επιφάνειας της Γης είναι ξηρά! Το άλλο 71% -δηλαδή περίπου τα 3/4- καλύπτεται από ωκεανό! Ανοίξτε το google maps και γυρίστε τη Γη από την πλευρά που βρίσκεται ο Ειρηνικός Ωκεανός. ΤΟΣΟ νερό!

ΒΑΛΕ ΤΑ ΕΠΤΑΝΗΣΑ ΣΤΗ ΣΩΣΤΗ ΣΕΙΡΑ ΜΕΓΕΘΟΥΣ

Από το μεγαλύτερο προς το μικρότερο.

ΖΑΚΥΝΘΟΣ • ΠΑΞΟΙ • ΚΕΡΚΥΡΑ • ΛΕΥΚΑΔΑ
ΚΕΦΑΛΟΝΙΑ • ΚΥΘΗΡΑ • ΙΘΑΚΗ

_____ < _____ < _____ < _____

_____ < _____ < _____ < _____



ΜΠΟΝΟΥΣ!

ΤΑ ΕΠΤΑΝΗΣΑ ΔΕΝ ΕΙΝΑΙ ΕΠΤΑ! Βρίσκονται στο Ιόνιο Πέλαγος και αποτελούν ένα σύμπλεγμα νησιών. Έκτος από τα επτά κύρια νησιά υπάρχουν και κάποια μικρότερα, από τα οποία πολλά είναι ακατοίκητα - δηλαδή δεν ζει ούτε ένας ανθρωπάκος εκεί!

Κεφάλονια > Ζάκυνθος > Λευκάδα > Κύθηρα > Ιθάκη > Πάξοι

ΚΡΥΠΤΟΛΕΞΟ

Οι ψηλότερες κορυφές του κόσμου!

Μ Α Φ Ρ Φ Ω Ψ Μ Ο Ξ Φ Λ Σ Ζ Θ
Κ Ξ Κ Θ Υ Ο Ξ Κ Ξ Β Γ Κ Σ Ε Ω
Φ Ε Υ Ο Λ Ψ Σ Σ Υ Φ Λ Τ Λ Τ Ο
Β Χ Γ Ζ Ν Υ Β Σ Π Ζ Υ Π Ξ Ρ Υ
Κ Κ Η Σ Ο Κ Ζ Η Ω Τ Θ Α Α Ω Β
Τ Μ Β Ι Ρ Μ Α Μ Υ Ι Χ Ζ Τ Σ Τ
Ξ Δ Σ Ι Β Σ Β Γ Λ Τ Τ Ε Υ Σ Λ
Λ Ο Φ Γ Ν Υ Ζ Α Κ Ν Ζ Ο Ζ Ε Γ
Κ Λ Ζ Ζ Τ Σ Ν Ζ Α Ο Ρ Ε Ζ Λ Ξ
Π Γ Ο Η Η Ε Ε Μ Ν Π Υ Π Ζ Ω Ω
Ο Π Δ Τ Τ Τ Ι Ν Μ Ω Μ Α Ρ Η Α
Ι Ε Κ Ν Ν Λ Ω Λ Β Γ Α Ψ Μ Χ Ν
Ξ Σ Γ Η Ι Χ Ε Θ Η Ω Δ Υ Η Ο Φ
Ο Ξ Μ Κ Β Τ Ε Κ Ξ Υ Ε Υ Σ Ω Ρ
Ν Δ Τ Σ Ε Ρ Ε Β Ε Π Ρ Θ Φ Ω Τ

ΕΛΜΠΡΟΥΣ

Η ψηλότερη κορυφή της Ρωσίας και της Ευρώπης! Ύψος: 5.642 μέτρα

ΕΒΕΡΕΣΤ

Η ψηλότερη κορυφή της Ασίας και όλης της Γης! Ύψος: 8.848 μέτρα

ΚΙΛΙΜΑΝΤΖΑΡΟ

Το ψηλότερο βουνό της Αφρικής! Ύψος: 5.895 μέτρα

ΝΤΕΝΑΛΙ

Το ψηλότερο βουνό της Βόρειας Αμερικής! Ύψος: 6.190 μέτρα

ΑΚΟΝΚΑΓΚΟΥΑ

Το ψηλότερο βουνό της Νότιας Αμερικής (και των Αμερικών γενικά)!
Ύψος: 6.960 μέτρα

ΒΙΝΣΕΝ

Το ψηλότερο βουνό της Ανταρκτικής! Ύψος: 4.892 μέτρα

ΚΟΣΙΟΥΣΚΟ

Το ψηλότερο βουνό της ηπειρωτικής Αυστραλίας! Ύψος: 2.228 μέτρα

ΠΟΣΟΣΤΑ, ΑΛΛΑ ΖΩΓΡΑΦΙΣΤΑ

Συμπλήρωσε το ποσοστό στα κουτάκια!

Π.χ., αν το ποσοστό είναι 14%, χρωμάτισε 14 κουτάκια από τα 100!

Περίπου το 2% του παγκόσμιου πληθυσμού έχει φυσικά κόκκινα μαλλιά.

Περίπου το 10% του παγκόσμιου πληθυσμού έχει ηλικία άνω των 60 ετών.


Περίπου το 98% του παγκόσμιου πληθυσμού έχει πρόσβαση στον ηλεκτρισμό.

ΜΠΟΝΟΥΣ!

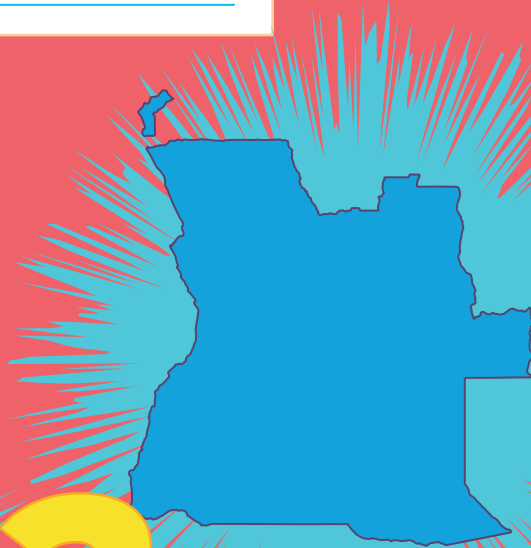
Τα φυσικά κόκκινα μαλλιά είναι τα πιο σπάνια στον κόσμο! Είναι αποτέλεσμα μιας γονιδιακής μετάλλαξης κατά την οποία τα κύτταρα του δέρματος και των μαλλιών παράγουν περισσότερο από έναν συγκεκριμένο τύπο μελανίνης και λιγότερο από έναν άλλο! Αναλογικά με τον πληθυσμό τους, η Ιρλανδία και η Σκωτία είναι οι χώρες με τους περισσότερους κοκκινομάλληδες στον κόσμο!

ΒΡΕΣ ΤΟ ΠΟΚΕΜΟΝ ΤΗ ΧΩΡΑ

Είναι το ένα από τα δύο περικλειστα
κράτη της Νότιας Αμερικής.



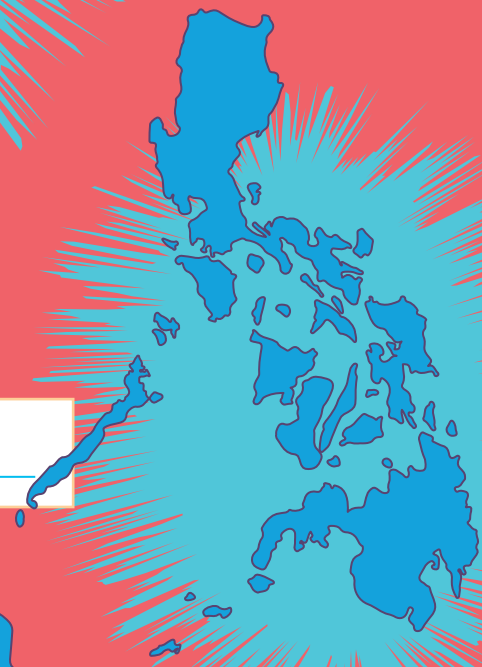
ψάξε στα Βαλκάνια!



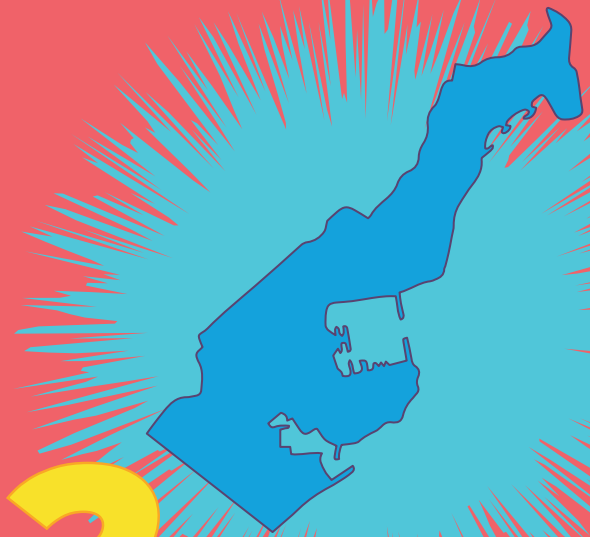
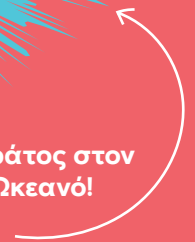
Στη σημαία της έχει
μια κίτρινη κατζάρα.



Για κοίτα στην
ανατολική
Ασία!



Νησιωτικό κράτος στον
Ειρηνικό Ωκεανό!



Είναι η πιο πυκνοκατοικημένη
χώρα της Ευρώπης!



ΣΩΣΤΟ

ΛΑΘΟΣ

Κύκλωσε το Σ αν η πρόταση είναι σωστή
ή το Λ αν είναι λάθος!

1

Οι Καταρράκτες του Νιαγάρα είναι οι ψηλότεροι του κόσμου.

Σ / Λ

2

Το Θιβέτ είναι κράτος.

Σ / Λ

3

Η πρωτεύουσα των Ηνωμένων Αραβικών Εμιράτων είναι το Ντουμπάι.

Σ / Λ

4

Το νόμισμα του Παλάου είναι το δολάριο.

Σ / Λ

5

Τα Κανάρια Νησιά βρίσκονται στον Ατλαντικό Ωκεανό.

Σ / Λ

6

ΟΙ ΗΠΑ είναι το μοναδικό κράτος που αποτελείται από πολιτείες.

Σ / Λ

1. Λ: Οι Καταρράκτες Έιντελθ θεωρούνται από πολλούς οι ψηλότεροι του κόσμου. 2. Λ: Το Θιβέτ είναι οροπέδιο και «αυτόνομη περιοχή Ομοσπονδιακή Κράτη που έχουν πολιτείες». 3. Λ: Η πρωτεύουσα των ΗΑΕ είναι το Άμπου Ντάμπι. 4. Σ: Το Παλάου είναι κράτος στον Ειρηνικό Ωκεανό με νόμισμα το δολάριο ΗΠΑ. 5. Σ: Τα Κανάρια Νησιά βρίσκονται στον Ατλαντικό Ωκεανό και ανήκουν στην Ισπανία. 6. Λ: Υπάρκουν

ΒΡΕΣ ΤΑ ΣΗΜΕΙΩΜΕΝΑ ΚΡΑΤΗ ΤΟΥ ΧΑΡΤΗ!



1

2

3

4

5

6

7

ΜΠΟΝΟΥΣ!

Κατά γενική ομολογία, οι χώρες της Κεντρικής Αμερικής είναι κομμάτι της Βόρειας Αμερικής μαζί με το Μεξικό, τις ΗΠΑ, τον Καναδά και τη Γροιλανδία (που ανήκει στη Δανία)!

ΜΑΝΤΕΥΕ ΤΗ ΓΛΩΣΣΑ!

ἄϱἄϱΔJϭ>ϰϭ Cδϭϰϱϭϭϭ!

A. ΙΝΟΥΚΤΙΤΟΥΤ

B. ΙΑΠΩΝΙΚΑ

Γ. ΑΜΧΑΡΙΚΑ

- ▶ Η γλώσσα αυτή ομιλείται από αυτόχθονες πληθυσμούς που ζουν κυρίως στον Καναδά.

คึ ญี่ ใปเที ยวไคญกัญดี พวกรเา

A. ΤΑΪΛΑΝΔΕΖΙΚΑ

B. ΚΟΡΕΑΤΙΚΑ

Γ. ΡΩΣΙΚΑ

- ▶ Σε αυτή τη γλώσσα, διαφορετικοί τόνοι στη φωνή δίνουν διαφορετική σημασία στις λέξεις!

A mụrụ maddụ nile n'ohere nakwa nha anya ugwu na ikike.

A. ΙΓΚΜΠΟ

B. ΣΟΥΑΧΙΛΙ

Γ. ΑΦΡΙΚΑΑΝΣ

- ▶ Η γλώσσα αυτή ομιλείται από τουλάχιστον 18 εκατομμύρια ανθρώπους, κυρίως στη Νιγηρία.

ΑΝΑΓΡΑΜΜΑΤΙΣΜΟΣ

Βάλε τα γράμματα στη σωστή σειρά για να εμφανιστούν τα ονόματα ορισμένων ευρωπαϊκών πόλεων!

1. Β _ κ _ _ _ σ _ _

ι, ο, ε, ρ, ο, τ, υ, υ

2. _ _ λ _ ρ _ ο

μ, π, α, ε

3. _ _ τ _ _ _ τ _ μ

ε, α, ο, ρ, ν, ρ

4. Κω _ _ _ ά _ _ ζ _

α, ν, τ, ν, τ, σ

5. Κρ _ _ _ β _ _


α, ι, κ, α, ο

6. _ _ ά _ _

γ, π, α, ρ

7. _ _ σσ _ λ _ _

α, α, ι, α, μ



SUDOKU

ΟΔΗΓΙΕΣ!

Συμπλήρωσε τα κενά με αριθμούς από το 1 ως το 9! Σε κάθε σειρά, κάθε στήλη και κάθε τετράγωνο 3x3, δεν πρέπει να εμφανίζεται ένας αριθμός πάνω από μία φορά!

Μπορείς να βρεις τον αριθμό στα ειδικά χρωματιστά κουτιά απαντώντας σωστά στις αντίστοιχες ερωτήσεις για να λύσεις πιο εύκολα το sudoku.

ΕΠΙΠΕΔΟ: ΕΥΚΟΛΟ



2		4	8		6			
3	8		7					2
		1			5			4
7		6		3		1		
				1				
		8		5		2		9
8			5			4		
5					9		2	3
			2		4	7		8

Πόσα αστέρια υπάρχουν στη σημαία της Παπούα Νέα Γουινέα;

Ο Σμόλικας είναι κομμάτι της οροσειράς της Πίνδου και το _ο ψηλότερο βουνό της Ελλάδας.

Με πόσες χώρες συνορεύει κερσαία η Νορβηγία;





Η Αργεντινή είναι η _η μεγαλύτερη σε έκταση χώρα του κόσμου.

Πόσες φορές έχει συμμετάσχει η Ανδώρα στη Eurovision;

Πόσες χώρες βρέχονται από τη Μαύρη Θάλασσα;

							9	
4			3			1	6	
	3	6		5		7		
1	2				5	6	8	
		8		9		4		
	5	4	2				7	1
		7		6		2	3	
	9	3			2			6
	4							



Πόσες στροφές, από τις 158, του ποιήματος «Ύμνος εις την Ελευθερίαν» του Διονύσιου Σολωμού αποτελούν τον Εθνικό Ύμνο της Ελλάδας;

Το 1788, η Μασαχουσέτη έγινε η _η πολιτεία των ΗΠΑ που εισήλθε στην ένωση.

Ο διαχωρισμός της Κορέας σε Βόρεια και Νότια Κορέα έγινε το 194_;

				3	4	8		7
			5			2		
4	6				2			1
2							4	3
1	3						2	6
7	9							5
6			4				7	9
		9			7			
8		3	9	1				

ΣΒΗΣΕ ΑΥΤΟ ΠΟΥ ΔΕΝ ΤΑΙΡΙΑΖΕΙ ΜΕ ΤΑ ΥΠΟΛΟΙΠΑ!

ΠΑΡΑΔΕΙΓΜΑ

ΣΑΧΑΡΑ

ΚΑΛΑΧΑΡΙ

~~ΑΜΑΖΟΝΙΟΣ~~

ΝΑΜΙΜΠ

Σβήνω τον Αμαζόνιο γιατί δεν είναι έρημος αλλά ποταμός!

1 ΑΝΔΡΟΣ ΧΙΟΣ ΠΑΞΟΙ ΑΜΟΡΓΟΣ

2 ΕΔΕΣΣΑ ΚΑΒΑΛΑ ΣΕΡΡΕΣ ΠΑΤΡΑ

3 ΠΑΡΝΑΣΣΟΣ ΑΡΑΧΘΟΣ ΣΜΟΛΙΚΑΣ ΤΑΪΓΕΤΟΣ

4 ΕΡΜΟΥΠΟΛΗ ΕΛΟΥΝΤΑ ΚΝΩΣΟΣ ΣΦΑΚΙΑ

ΠΑΞΟΙ: ΟΙ ΠΑΞΟΙ ΔΕΝ ΒΡΙΣΚΟΝΤΑΙ ΣΤΟ ΑΙΓΑΙΟ ΑΛΛΑ ΣΤΟ ΙΟΝΙΟ ΠΕΛΑΓΟΣ. • ΠΑΤΡΑ: Η ΠΑΤΡΑ ΔΕΝ ΒΡΙΣΚΕΤΑΙ ΣΤΗ ΜΑΚΕΔΟΝΙΑ ΑΛΛΑ ΣΤΗΝ ΠΕΛΟΠΟΝΝΗΣΟ. • ΑΡΑΧΘΟΣ: Ο ΑΡΑΧΘΟΣ ΔΕΝ ΕΙΝΑΙ ΒΟΥΝΟ ΑΛΛΑ ΠΟΤΑΜΟΣ. ΕΡΜΟΥΠΟΛΗ: Η ΕΡΜΟΥΠΟΛΗ ΔΕΝ ΒΡΙΣΚΕΤΑΙ ΣΤΗΝ ΚΡΗΤΗ ΑΛΛΑ ΣΤΗ ΣΥΡΟ.

1 ΣΑΟΥΔΙΚΗ ΑΡΑΒΙΑ ΥΕΜΕΝΗ ΟΜΑΝ ΚΑΜΠΟΤΖΗ

2 ΝΑΪΡΟΜΠΙ ΜΠΟΓΚΟΤΑ ΝΤΑΚΑΡ ΜΟΓΚΑΝΤΙΣΟΥ

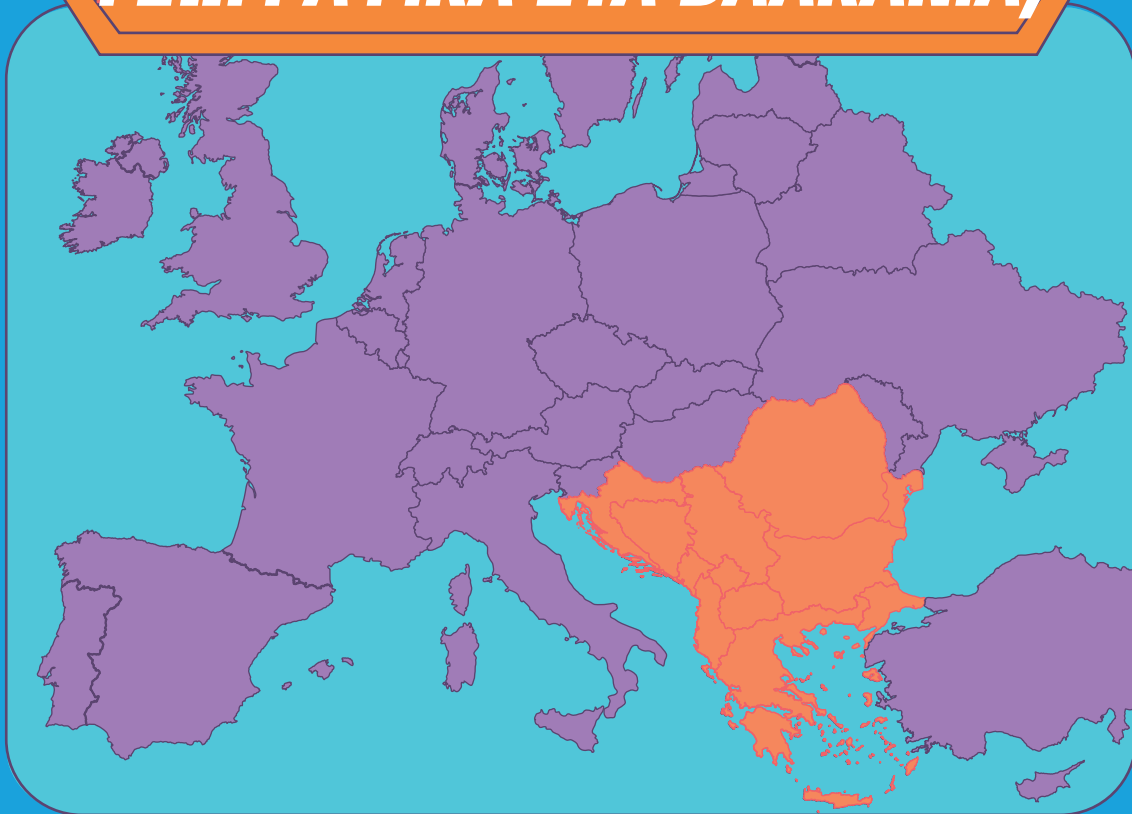
3 ΑΖΟΡΕΣ ΣΙΚΕΛΙΑ ΚΡΗΤΗ ΚΟΡΣΙΚΗ

4 ΦΙΤΖΙ ΤΟΥΒΑΛΟΥ ΙΑΠΩΝΙΑ ΑΥΣΤΡΑΛΙΑ



ΚΑΜΠΟΤΖΗ: Η ΚΑΜΠΟΤΖ ΔΕΝ ΒΡΙΣΚΕΤΑΙ ΣΤΗΝ ΑΡΑΒΙΚΗ ΧΕΡΣΟΝΗΣΟ. • ΜΠΟΓΚΟΤΑ: Η ΜΠΟΓΚΟΤΑ ΔΕΝ ΕΙΝΑΙ ΠΡΩΤΕΥΣΙΑ ΑΦΡΙΚΑΝΙΚΗΣ ΧΩΡΑΣ ΑΛΛΑ ΝΟΤΙΟΑΜΕΡΙΚΑΝΙΚΗΣ. • ΑΖΟΡΕΣ: ΟΙ ΑΖΟΡΕΣ ΔΕΝ ΒΡΙΣΚΟΝΤΑΙ ΣΤΗ ΜΕΣΟΓΕΙΟ ΘΑΛΑΣΣΑ ΑΛΛΑ ΣΤΟΝ ΑΤΛΑΝΤΙΚΟ ΩΚΕΑΝΟ. • ΙΑΠΩΝΙΑ: Η ΙΑΠΩΝΙΑ ΔΕΝ ΑΝΗΚΕΙ ΣΤΗΝ ΩΚΕΑΝΙΑ ΑΛΛΑ ΣΤΗΝ ΑΣΙΑ.

ΠΟΙΕΣ ΧΩΡΕΣ ΑΝΗΚΟΥΝ ΓΕΩΓΡΑΦΙΚΑ ΣΤΑ ΒΑΛΚΑΝΙΑ;



A _____

B _____ **M** _____

B _____ **E** _____

B _____

K _____

K _____

M _____

E _____

P _____

Σ _____

T _____



Υπάρχουν 7 χώρες που τα σύνορά τους βρίσκονται εξ ολοκλήρου εντός της Βαλκανικής Χερσονήσου (μεταξύ των οποίων και ένα μερικώς αναγνωρισμένο κράτος). Υπάρχουν και άλλες 4 χώρες που όμως μόνο ένα κομμάτι τους βρίσκεται στη Βαλκανική Χερσόνησο! Επίσης, υπάρχουν και χώρες οι οποίες, παρόλο που δεν ανήκουν γεωγραφικά στη Βαλκανική Χερσόνησο, όπως η Μολδαβία και η Σλοβενία, εντούτοις συνδέονται με τα Βαλκάνια ιστορικά και πολιτισμικά.

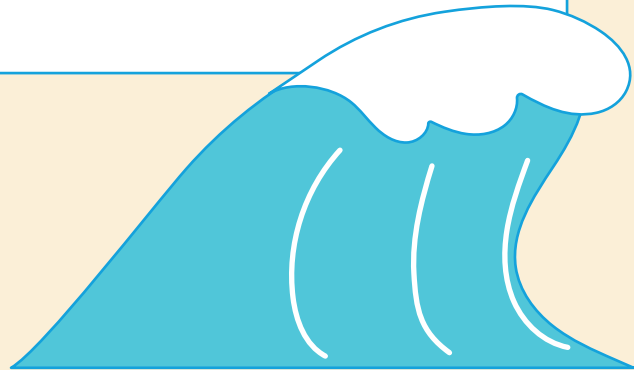
ΑΠΟ ΠΟΙΕΣ 4 ΘΑΛΑΣΣΕΣ ΚΑΙ ΠΕΛΑΓΗ ΒΡΕΧΕΤΑΙ Η ΒΑΛΚΑΝΙΚΗ ΧΕΡΣΟΝΗΣΟΣ;

Μ _ _ _ _ **Θ** _ _ _ _

Α _ _ _ _ _ **Θ** _ _ _ _

Α _ _ _ _ **Π** _ _ _ _

Ι _ _ _ _ **Π** _ _ _ _



ΑΝΤΙΣΤΟΙΧΙΣΕ ΤΗΝ ΚΑΘΕ ΧΩΡΑ ΜΕ ΤΟΝ ΜΟΝΑΔΙΚΟ ΧΕΡΣΑΙΟ ΤΗΣ ΓΕΙΤΟΝΑ!

- | | |
|--------------------------|--------------------------------|
| <u>Πορτογαλία</u> ● | ● <u>Ινδονησία</u> |
| <u>Ανατολικό Τιμόρ</u> ● | ● <u>Σαουδική Αραβία</u> |
| <u>Βατικανό</u> ● | ● <u>Ισπανία</u> |
| <u>Σαν Μαρίνο</u> ● | ● <u>Δομινικανή Δημοκρατία</u> |
| <u>Ιρλανδία</u> ● | ● <u>Σενεγάλη</u> |
| <u>Κατάρ</u> ● | ● <u>Νότια Αφρική</u> |
| <u>Νότια Κορέα</u> ● | ● <u>Ιταλία</u> |
| <u>Λεσότο</u> ● | ● <u>Ιταλία</u> |
| <u>Γκάμπια</u> ● | ● <u>Βόρεια Κορέα</u> |
| <u>Μπρουνέι</u> ● | ● <u>Ηνωμένο Βασίλειο</u> |
| <u>Αϊτή</u> ● | ● <u>Μαλαισία</u> |

ΜΠΟΝΟΥΣ ΦΑΚΤ!



Το Σαν Μαρίνο και το Βατικανό όχι απλώς συνορεύουν με την Ιταλία, αλλά βρίσκονται εξ ολοκλήρου μέσα σε αυτή! Το ίδιο συμβαίνει και με το Λεσότο που βρίσκεται στο εσωτερικό της Νότιας Αφρικής. Οι χώρες αυτές που περικλείονται εξ ολοκλήρου από τα εδάφη *μίας μόνο* άλλης χώρας ονομάζονται περικλειστα κράτη!

Και μιας και το αναφέραμε, ψάξε στο ίντερνετ 5 πληροφορίες για το Λεσότο και σημείωσέ τες εδώ:

1 2 3

4 5

★ ΣΤΑΥΡΟΛΕΞΟ ★



ΟΡΙΖΟΝΤΙΑ

5. Η πρωτεύουσα της Λετονίας.
6. Επιστήμη που μελετά τη δομή της Γης και άλλων ουράνιων σωμάτων, καθώς και τα χαρακτηριστικά των πετρωμάτων τους.
7. Όργανο που βοηθάει στον προσανατολισμό δείχνοντας προς τα πού είναι ο βορράς.
9. Θάλασσα του Ινδικού Ωκεανού ανάμεσα στη βορειοδυτική Αφρική και τη νοτιοδυτική Ασία.
10. Διάσημο ηφαίστειο στην Ιταλία.

ΚΑΘΕΤΑ

1. Ποταμός που δεν εκβάλλει κατευθείαν στη θάλασσα αλλά σε έναν μεγαλύτερο ποταμό ή λίμνη.
2. Η μεγαλύτερη σε έκταση λίμνη της Αφρικής.
3. Η πιο πολυπληθής πολιτεία των ΗΠΑ.
4. Το μοναδικό κράτος που η σημαία του δεν έχει ορθογώνιο παραλληλόγραμμο σχήμα.
8. Είναι η μακρύτερη οροσειρά της Γης.

ΑΠΟΚΩΔΙΚΟΠΟΙΗΣΗ

Α	Β	Γ	Δ	Ε	Ζ
1	2	3	4	5	6
Η	Θ	Ι	Κ	Λ	Μ
7	8	9	10	11	12
Ν	Ξ	Ο	Π	Ρ	Σ
13	14	15	16	17	18
Τ	Υ	Φ	Χ	Ψ	Ω
19	20	21	22	23	24

1

19 1 13 3 9 1 13 3 10 10 15 20 13 18 1 13

Είναι η μακρύτερη γέφυρα του κόσμου και βρίσκεται στην Κίνα!

2

1 13 3 10 15 17 2 1 19

Είναι το μεγαλύτερο σε έκταση θρησκευτικό μνημείο του κόσμου και βρίσκεται στην Καμπότζη!

3

13 15 17 2 7 3 9 1

Σε αυτή τη χώρα βρίσκεται η Σήραγγα Λέρνταλ που ξεπερνά τα 24 χιλιόμετρα σε μήκος!

4

12 16 15 20 17 19 6 22 1 11 9 21 1

Είναι το ψηλότερο κτίριο του κόσμου και βρίσκεται στα Ηνωμένα Αραβικά Εμιράτα!